

## INFORME DIARIO DE MONITOREO DE MEDIOS\*

\*Vigilancia basada en eventos de interés epidemiológico mediante el monitoreo de medios abiertos de comunicación locales y nacionales.

### Reporte de eventos:

Amenaza	Tema	Medio	Fecha	Resumen	Liga	Prioridad
Biológico	Casos Covid en Congreso del estado	El sol de Cuernavaca	23 enero 2021	Debido al alza de contagios de Covid-19 entre personal del Congreso, se tomó la decisión de reducir al 50% la presencia de empleados en el recinto, y la suspensión de todo tipo de eventos y reuniones en el recinto que generen aglomeraciones y afluencia de personas.	<a href="https://www.elsoldecuernavaca.com.mx/local/congreso-del-estado-enfrenta-contagios-de-covid-19-7768662.html">https://www.elsoldecuernavaca.com.mx/local/congreso-del-estado-enfrenta-contagios-de-covid-19-7768662.html</a>	Bajo
Biológico	Atención de casos Covid-19	Diario de Morelos	23 enero 2021	A fin de brindar una atención oportuna a las y los ciudadanos, el Gobierno de Morelos, mediante la Secretaría de Salud y Servicios de Salud de Morelos (SSM), mantiene abierta la plataforma "Salud para Todos", la cual está disponible las 24 horas.	<a href="https://www.diariodemorelos.com/noticias/pide-ssm-realizar-videollamadas-salud-para-todos-ante-sintomas-por-covid19">https://www.diariodemorelos.com/noticias/pide-ssm-realizar-videollamadas-salud-para-todos-ante-sintomas-por-covid19</a>	Bajo
Biológico	Prevención Covid-19	Diario de Morelos	23 enero 2021	Intensifican en municipios aplicación de protocolos de salud con respecto a la Contingencia sanitaria; alcaldías entregan planes de acción a los diferentes giros comerciales para resguardo de consumidores.	<a href="https://www.diariodemorelos.com/noticias/aplican-protocolos-de-salud-en-municipios-de-morelos">https://www.diariodemorelos.com/noticias/aplican-protocolos-de-salud-en-municipios-de-morelos</a>	Bajo
Biológico	Prevención de incendios	Diario de Morelos	23 enero 2021	El Centro Estatal de Emergencias y Contingencias Ambientales de la Secretaría de Desarrollo Sustentable (SDS) realiza labores de prevención en municipios de la zona norte, y atiende incendios forestales en este fin de semana.	<a href="https://www.diariodemorelos.com/noticias/se-anticipan-incendios-en-morelos">https://www.diariodemorelos.com/noticias/se-anticipan-incendios-en-morelos</a>	Bajo
Biológico	Llamado a reforzar medidas sanitarias	Diario de Morelos	23 enero 2021	El secretario de Salud, Marco Antonio Cantú Cuevas, llamó a la población a reforzar el autocuidado y portar en todo momento el Escudo de la Salud, el cual ayuda a prevenir contagios de SARS-CoV-2 y sus variantes.	<a href="https://www.diariodemorelos.com/noticias/piden-colaboracion-de-personas-al-usar-escudo-de-la-salud-en-morelos">https://www.diariodemorelos.com/noticias/piden-colaboracion-de-personas-al-usar-escudo-de-la-salud-en-morelos</a>	Bajo



<http://ssm.gob.mx>



Servicios de Salud Morelos



@MorelosSalud

Callejón Borda N°3 Col. Centro C.P. 62000  
Teléfono (777) 312 62 31 / 314 33 36 ext. 222

**Calle Gómez Azcárate No. 205, Col. Lomas de la Selva  
C.P. 62270, Cuernavaca, Morelos. Tel.: 777 102 25 56**

## INFORME DE RIESGOS METEOROLOGICOS

**Fuente:** Servicio Meteorológico Nacional de México, CONAGUA.

### ESTE DÍA, SE PRONOSTICAN LLUVIAS FUERTES A MUY FUERTES EN EL SURESTE DE MÉXICO, EVENTO DE "NORTE" EN EL GOLFO DE MÉXICO E ISTMO Y GOLFO DE TEHUANTEPEC, ASÍ COMO CAÍDA DE AGUANIEVE O NIEVE EN SIERRAS DE SONORA, CHIHUAHUA, DURANGO Y COAHUILA

Este domingo, la **Cuarta Tormenta Invernal** y el frente **Núm. 24**, en interacción con la **corriente en chorro**, recorrerán el noroeste y norte de México, ocasionando rachas de viento de 60 a 80 km/h en dichas regiones, y lluvias con intervalos de chubascos en Sonora y Chihuahua. Asimismo, se pronostica ambiente muy frío con caída de aguanieve o nieve en zonas serranas de Sonora, Chihuahua y Durango, condición que se extenderá hacia el norte de Coahuila durante la madrugada del lunes. Por otro lado, el **frente Núm. 23** se desplazará sobre la Península de Yucatán y ocasionará chubascos y lluvias fuertes sobre la región; se prevé que este sistema deje de afectar al territorio nacional en horas de la tarde. La **masa de aire** asociada al frente y un **canal de baja presión** sobre el occidente del Golfo de México, provocarán densas nieblas sobre el noreste y oriente del país, lluvias persistentes con acumulados muy fuertes (50 a 75 mm en 24 horas) en zonas de Veracruz y lluvias fuertes en Oaxaca, Chiapas, Tabasco y Campeche. Asimismo, prevalecerá ambiente frío a muy frío con heladas al amanecer sobre entidades de la Mesa del Norte y la Mesa Central, así como evento de "Norte" con rachas de 70 a 80 km/h en el Istmo y Golfo de Tehuantepec, y ráfagas de 50 a 60 km/h a lo largo del litoral del Golfo de México. En el resto del país dominará cielo despejado, ambiente diurno cálido a caluroso y escasa probabilidad de lluvias.

**Heladas para la madrugada del domingo:** Baja California, Sonora, Chihuahua, Coahuila, Nuevo León, Tamaulipas, San Luis Potosí, Zacatecas, Durango, Sinaloa, Aguascalientes, Jalisco, Michoacán, Guanajuato, Querétaro, Hidalgo, Estado de México, Ciudad de México, **Morelos**, Tlaxcala, Puebla, Veracruz y Oaxaca.

#### Pronostico de Precipitación:

**Lluvias aisladas (0.1 a 5 mm):** Coahuila, Sinaloa, Durango, Zacatecas, San Luis Potosí, Nayarit, Jalisco, Michoacán, Hidalgo, Puebla y Guerrero.

#### Pronostico de Temperaturas Mínimas:

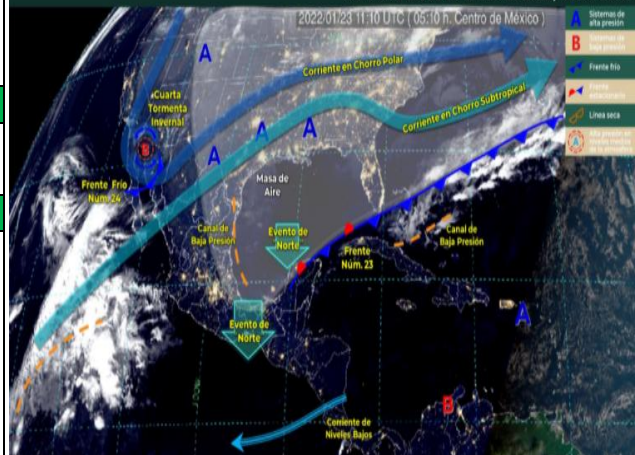
**Temperaturas mínimas de 0 a 5 °C:** zonas montañosas de Jalisco, Michoacán, Ciudad de México, **Morelos**, Oaxaca y Chiapas.

#### Pronostico en región Mesa Central:

Cielo medio nublado con probabilidad de lluvias aisladas en Hidalgo y Puebla, sin lluvias en el resto de la región. Ambiente matutino muy frío con bancos de nieblas dispersas y heladas al amanecer. Por la tarde ambiente templado a cálido en la región. Viento de dirección variable de 15 a 25 km/h con rachas de hasta 50 km/h en Guanajuato.

#### SISTEMAS METEOROLÓGICOS ACTUALES

Núm. 045 del 23 de enero de 2022 / 06:00 horas



<http://ssm.gob.mx>



Servicios de Salud Morelos



@MorelosSalud

Callejón Borda N°3 Col. Centro C.P. 62000  
Teléfono (777) 312 62 31 / 314 33 36 ext. 222

**Calle Gómez Azcárate No. 205, Col. Lomas de la Selva  
C.P. 62270, Cuernavaca, Morelos. Tel.: 777 102 25 56**

## INFORME DE MONITOREO VOLCÁNICO Y SISMOLÓGICO

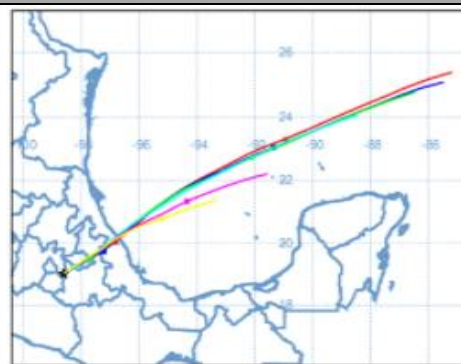
**Fuente:** Servicio Sismológico Nacional, UNAM. / Centro nacional de Prevención de Desastres (CENAPRED)-SEGOB, SENEAM-SCT y NOAA.


En las últimas 24 horas, mediante los sistemas de monitoreo del **volcán Popocatepetl**, se identificaron **32 exhalaciones de baja intensidad, acompañadas de gases volcánicos y bajas cantidades de ceniza**. Adicionalmente, el día de ayer, se registró **un sismo volcanotectónico** a las 11:06 h, con magnitud calculada de 1.7. Durante la mañana y **al momento de este reporte se observa una emisión ligera de gases volcánicos con dirección Este-sureste (ESE).**

NIVEL DE ALERTA	SEMAFORO	AMARILLO-FASE 2	RECOMENDACIONES PARA LA FASE AMARILLO FASE 2
	<b>Incremento de actividad:</b> <ul style="list-style-type: none"> <li>Pluma de vapor de agua y gas</li> <li>Ligera caída de ceniza en áreas cercanas</li> <li>Caída de fragmentos incandescentes</li> <li>Crecimiento y destrucción de domos de lava</li> <li>Posibilidad de flujos piroclásticos por explosiones</li> <li>Flujos de lodo o escombros de corto alcance</li> </ul>		<ol style="list-style-type: none"> <li>Continuar con el radio de seguridad de 12 km, por lo que la permanencia en esa área no está permitida.</li> <li>Controlar el tránsito entre Santiago Xalitlintla y San Pedro Nexapa, vía Paso de Cortés.</li> <li>A las autoridades de Protección Civil, mantener sus procedimientos preventivos, de acuerdo con sus planes operativos.</li> <li>A la población se le recomienda elevar la atención a los avisos de las autoridades de su localidad y se exhorta a no acercarse al volcán, y mucho menos al cráter.</li> <li>Mantenerse fuera de cañadas ante posibles flujos de lodo, principalmente en temporada de lluvias.</li> </ol>

### PRONOSTICO DE CAIDA DE CENIZA

En caso de una exhalación de ceniza volcánica, **el pronóstico de trayectoria hacia el noreste**, (simulando exhalación cada hora en las próximas 6 horas) a su paso por la zona oeste, centro-norte y noreste del estado de Puebla; zona suroeste, centro-sur, este y noreste del estado de Tlaxcala; zona centro del estado de Veracruz y sobre el Golfo de México, para las **primeras 12 horas** de pronóstico (14:00 a las 02:00 hora local). Posteriormente para las últimas 12 horas de pronóstico, (02:00 a las 14:00 hora local del día siguiente), las trayectorias continuarán sobre el Golfo de México en donde concluirían.



SISMOS	<p>Se registró sismo de magnitud de <b>4.0 grados</b> Richter, a las 15:48:18 hrs con localización del epicentro a 14 km al sureste de Atoyac de Alvarez, Guerrero.</p> <p><b>NO PERCIBIDO EN EL ESTADO DE MORELOS.</b></p>	
	<b>REPORTE DE DAÑOS A LA POBLACION</b>	
	<b>PROTECCIÓN CIVIL</b>	<p>Sin reporte de daños a la población ni a la infraestructura en salud.</p>



<http://ssm.gob.mx>



Servicios de Salud Morelos



@MorelosSalud

Callejón Borda N°3 Col. Centro C.P. 62000  
Teléfono (777) 312 62 31 / 314 33 36 ext. 222

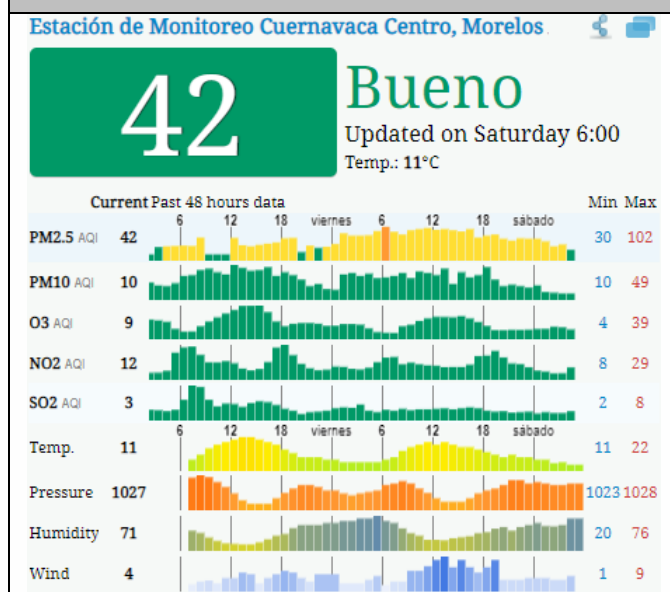
**Calle Gómez Azcárate No. 205, Col. Lomas de la Selva  
C.P. 62270, Cuernavaca, Morelos. Tel.: 777 102 25 56**

## INFORME DE TEMPERATURAS Y CALIDAD DEL AIRE

Fuente: Comisión Estatal de Agua (CEAGUA)

ICA	CALIDAD DEL AIRE	RECOMENDACIONES A LA POBLACIÓN
0-50	Buena	No se anticipan impactos a la salud cuando la calidad del aire se encuentra en este intervalo.
51-100	Moderada	Las personas extraordinariamente sensitivas deben considerar limitación de los esfuerzos físicos excesivos y prolongados al aire.
101-150	Dañina a la salud de los grupos sensitivos	Los niños adultos activos, y personas con enfermedades respiratorias tales como el asma, deben evitar los esfuerzos físicos excesivos y prolongados al aire.
151-200	Dañina a la salud	Los niños adultos activos, y personas con enfermedades respiratorias tales como el asma, deben evitar los esfuerzos físicos excesivos y prolongados al aire libre; las demás personas, especialmente los niños, deben limitar los esfuerzos excesivos y prolongados al aire libre.
201-300	Muy dañina a la salud	Los niños adultos activos, y personas con enfermedades respiratorias tales como el asma, deben evitar todos los esfuerzos excesivos al aire libre; las demás personas, especialmente los niños, deben limitar los esfuerzos físicos excesivos al aire libre.
300+	Arriesgado	

### CALIDAD DEL AIRE CUERNAVACA, MORELOS.

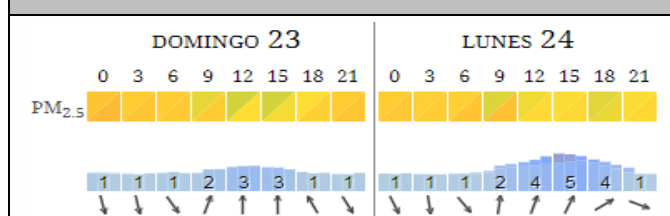


### PRONOSTICO DE TEMPERATURAS POR MUNICIPIO

Municipio	Min.	Max.	Municipio	Min.	Max.
Amacuzac	10°	33°	Tepalcingo	12°	31°
Cuautla	12°	27°	Ayala	13°	31°
Jiutepec	12°	28°	Huitzilac	04°	19°
Temixco	12°	31°	Tepoztlán	10°	30°
Tlaltizapan	12°	31°	Zacualpan	11°	25°
Axochiapan	12°	31°	Tlalquitenango	13°	35°
Cuernavaca	10°	26°	Puente de Ixtla	11°	33°
Jojutla	14°	35°			

Elaboró: Enrique Hernández Hidrometeorólogo

### PRONOSTICO DE LA CALIDAD DEL AIRE



### TEMPERATURAS MAXIMAS Y MINIMAS, ÚLTIMAS 24 HRS

Mínimas	Máximas
Huitzilac 04° 19°	Tlaquitenango 13° 35°
Tetela del Volcán 09° 18°	Jojutla 14° 35°
Totolapan 10° 20°	Axochiapan 12° 31°
Ocuituco 11° 20°	Zacatepec 17° 28°



<http://ssm.gob.mx>



Servicios de Salud Morelos



@MorelosSalud

Callejón Borda N°3 Col. Centro C.P. 62000  
 Teléfono (777) 312 62 31 / 314 33 36 ext. 222

Calle Gómez Azcárate No. 205, Col. Lomas de la Selva  
 C.P. 62270, Cuernavaca, Morelos. Tel.: 777 102 25 56



## INFORME DE MONITOREO EPIDEMIOLÓGICO

**Fuente:** Jurisdicciones Sanitarias del estado de Morelos.

### JURISDICCION SANITARIA I:

- SIN EVENTOS EXTRAORDINARIOS.

### JURISDICCION SANITARIA II:

- SIN EVENTOS EXTRAORDINARIOS.

### JURISDICCION SANITARIA III:

- SIN EVENTOS EXTRAORDINARIOS.

### SISTEMA NOTINMED

- Brote de **COVID-19**
  - Folio: **NM00273514-0**
  - Municipio: **TEMIXCO**
  - Lugar: **CASA HOGAR DIF**
  - Población afectada: **17 CASOS** (7 casos confirmados)
  - Defunciones: **0**



<http://ssm.gob.mx>



Servicios de Salud Morelos



@MorelosSalud

Callejón Borda N°3 Col. Centro C.P. 62000  
Teléfono (777) 312 62 31 / 314 33 36 ext. 222

**Calle Gómez Azcárate No. 205, Col. Lomas de la Selva  
C.P. 62270, Cuernavaca, Morelos. Tel.: 777 102 25 56**